NEBRODI: SENTIERO DEI VUTURUNA IN BIKE (MC/MC)

WEEKEND 25-26 MAGGIO 2019

Organizzatori: ASE-C Enrico Fisichella (CAI Belpasso, 3339880780)
ASE-C Nino Privitera (CAI Acireale, 3493836424)

Programma

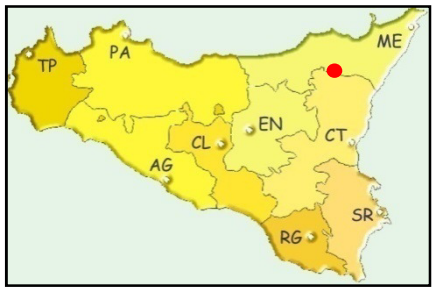

Ore 8:00 Appuntamento a Belpasso in piazza Umberto (Vicino sede CAI);
Ore 8:15 Partenza;
Ore 9:00 Arrivo a Randazzo, visita del Museo di Scienze Naturali e del diorama;
Ore 10:00 Partenza in bicicletta;

Rientro previsto per giorno 26 maggio alle ore 19:00.

Descrizione dell'itinerario

Avvicinamento in auto
Da Belpasso a Randazzo.

Itinerario escursionistico
Il massiccio dolomitico delle Rocche del Crasto e di Traora sui Nebrodi che sovrasta la valle del torrente Rosmarino,in provincia di Messina, era fino al 1965 l'habitat-rifugio di una rara colonia di circa 25 Grifoni (Gips Fulvus). La gente del luogo aveva un gran rispetto per questi grandi uccelli che chiamavano nel loro dialetto i Vuturuna, cioè i veleggiatori, per via della loro tecnica di volo. Un triste giorno del 1965 non si videro nei cieli veleggiare i Grifoni, "una sciocca ed inutile operazione di disinfestazione" (Fulco Pratesi) li uccise tutti. Una campagna nata con l'intento di "purgare il territorio" dalle volpi con dei bocconi avvelenati alla stricnina aveva prodotto una strage di volpi, cani e di avvoltoi. Alcuni di loro, vennero imbalsamati ed immortalati da Angelo Priolo in un diorama visibile nel museo civico di scienze naturali di Randazzo. E' stata la storia del diorama dei Grifoni se "il sentiero dei Vuturuna" è stato concepito, sviluppato e segnato nel suo percorso di circa 70 Km utilizzando antiche trazzere, sentieri abbandonati, percorsi inediti dentro il cuore del Parco dei Nebrodi. Un sentiero che inizia dal museo di scienze naturali di Randazzo e termina ai piedi della rocca Traora di Alcara li Fusi sulle cui pareti la nuova colonia, introdotta nel 2005, è ormai da anni stanziale. (Gianni Musumeci)

Il nostro itinerario ricalca quello concepito da Gianni Musumeci ma con alcune varianti necessarie per via di alcuni tratti da evitare non percorribili in bicicletta. Il primo giorno partiremo da Randazzo dopo aver visitato il diorama dei Grifoni presso il Museo Civico di Scienze Naturali, percorreremo la vallata dell'Alcantara sui Nebrodi, faremo

sosta per il pranzo nell'area attrezzata di Santa Maria del Bosco e poi proseguiremo per raggiungere l'abitato di Floresta dove passeremo la notte.
L'indomani imboccheremo da Portella Mitta sulla SS116 la dorsale dei Nebrodi, facente parte del Sentiero Italia, quindi la percorreremo in direzione ovest fino a Portella Scafi dove lasceremo la Dorsale per percorrere in direzione nord la strada secondaria che attraverso il bosco di Mangalaviti ci condurrà a Portella Gazzana, proprio sotto le Rocche del Crasto, da qui in base al tempo potremo decidere di raggiungere Alcara Li Fusi o attraversando in quota le Rocche del Crasto (più impegnativa e panoramica) oppure velocemente sulla strada asfaltata in discesa. Ad Alcara Li Fusi faremo la visita della cittadina, della sua famosa fontana e della gabbia dei grifoni.
In seguito rientremo verso casa con il pulmino sezionale che sarà sul posto ad attenderci.

Indicazioni per la cicloescursione:
Si raccomanda la partecipazione a chi è opportunamente allenato per compiere un itinerario distribuito tranquillamente in un tempo di due giorni ma che comporta comunque un certo impegno fisico.

Dettagli partecipazione

Quota Non soci per spese di assicurazione e organizzazione: € 10/giorno

Quota partecipazione: € 90 (subordinata a piccole variazioni a seconda del numero dei partecipanti)
Comprende:
- Trattamento di mezza pensione presso l'Hotel "Sant'Anna" a Floresta;
- Spese di trasporto in pulmino sezionale 9 posti.

Non comprende:
- Pranzo a sacco di sabato 25 e domenica 26;

Equipaggiamento: Bicicletta da montagna, caschetto, pantaloni con protezione battuta sella, camera d'aria di riserva, pompa, chiavi per la bicicletta, giacca a vento (abbigliamento adeguato alla quota, alla stagione e all'attività fisica), eventuale ricambio, scorta d'acqua, colazione e pranzo a sacco, crema solare, spray antinsetti.
Abbigliamento e quanto necessario per la permanenza dei due giorni.

N° di partecipanti: 7 max (se il numero sarà inferiore a 5 gli organizzatori potranno decidere di annullare l'iniziativa);

LE ADESIONI DEVONO PERVENIRE ENTRO E NON OLTRE VENERDI' 26/04/2019 CON LA CONSEGNA DELL'ANTICIPO DI 50 EURO

Scheda percorso dettagliata di sabato 25 maggio

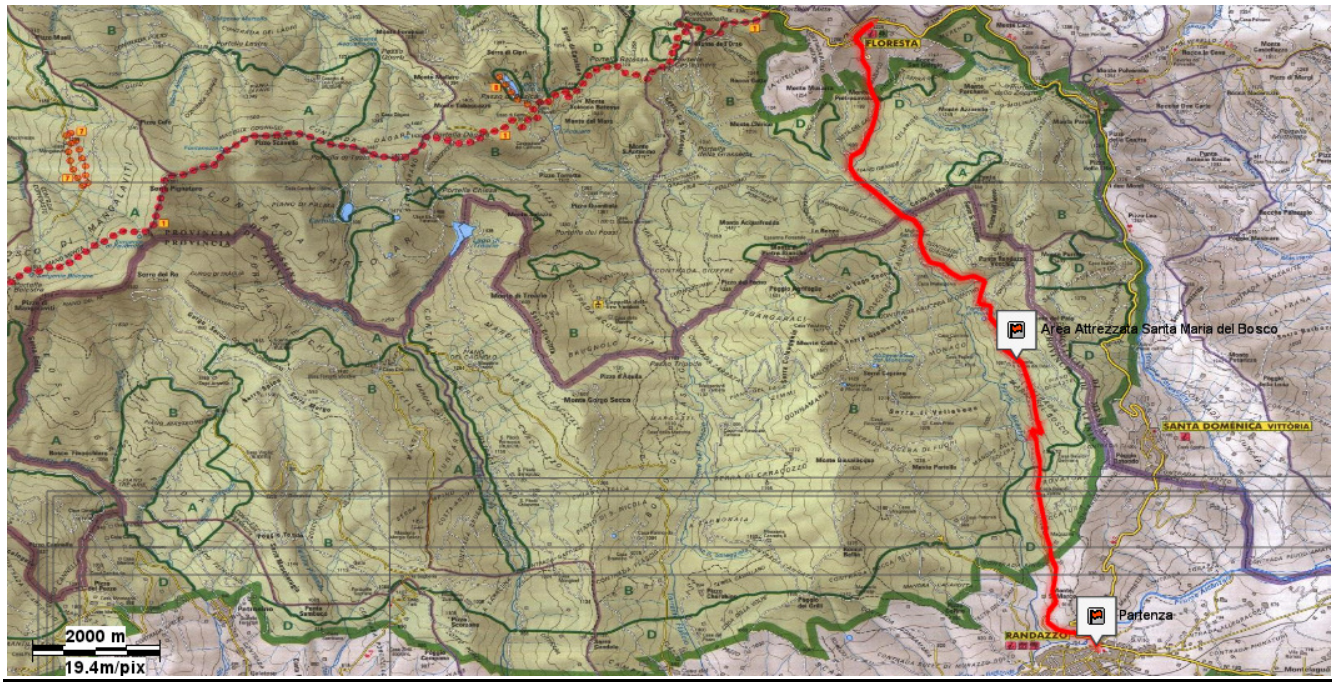

Altimetria

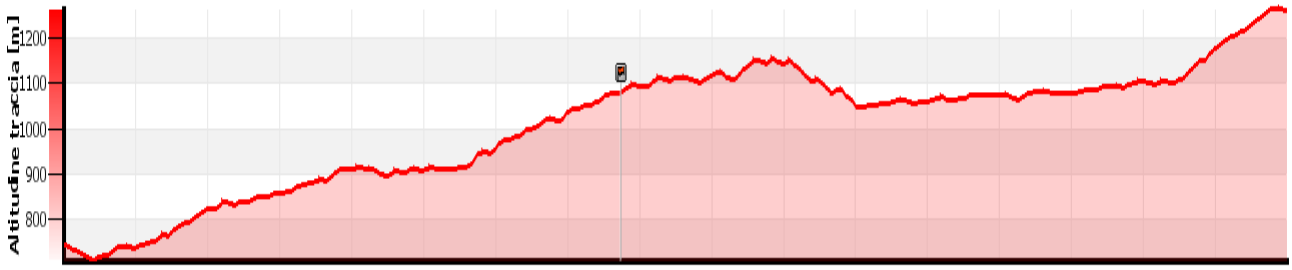

Dati tecnici

- **Partenza/arrivo:** Randazzo centro (CT)/Floresta centro (ME)
- **Difficoltà:** MC/MC (per cicloescursionisti di media capacità tecnica)
- **Lunghezza del percorso:** 18 km
- **Altezza partenza e arrivo:** 743/1265m.s.l.m.
- **Ascesa accumulata:** 700 m circa
- **Discesa accumulata:** 250 m circa
- **Tipo di traccia:** prevalentemente sterrato con alcuni tratti di asfalto
- **Tempo di percorrenza:** 5 ore circa comprese le soste
- **Punti d'acqua:** uno a metà percorso presso area attrezzata Santa Maria del Bosco

Scheda percorso dettagliata di domenica 26 maggio

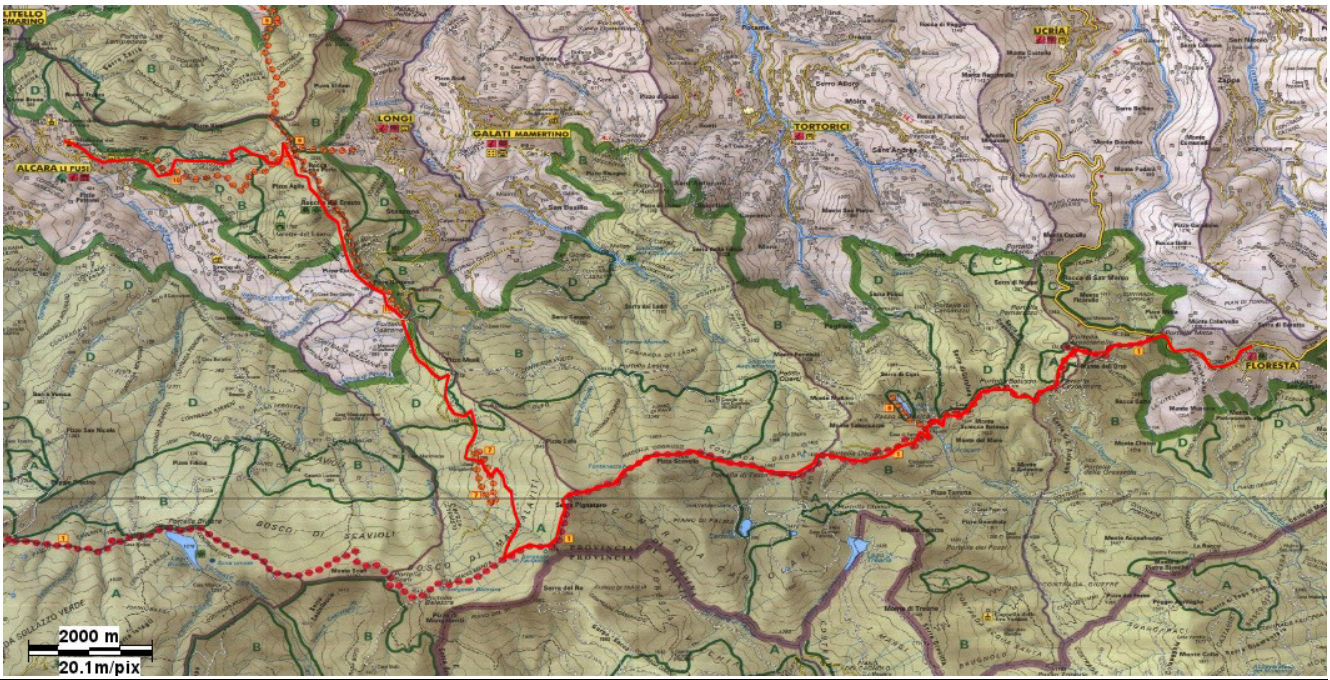

Altimetria

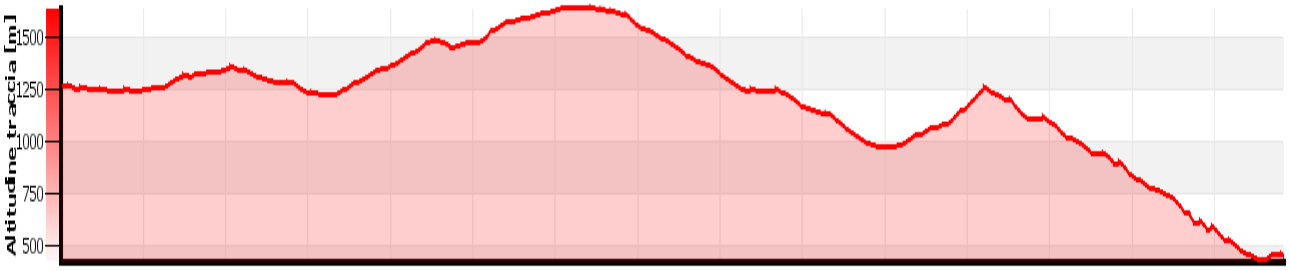

Dati tecnici

- **Partenza/arrivo:** Floresta centro (ME)/Alcara Li Fusi (ME)
- **Difficoltà:** MC/MC (per cicloescursionisti di media capacità tecnica)
- **Lunghezza del percorso:** 37 km
- **Altezza partenza e arrivo:** 1265/ 430 m.s.l.m.
- **Ascesa accumulata:** 900 m circa
- **Discesa accumulata:** 1800 m circa
- **Tipo di traccia:** prevalentemente sterrato con alcuni tratti di asfalto
- **Tempo di percorrenza:** 6 ore circa comprese le soste
- **Punti d'acqua:** uno a metà percorso presso Sorgente di Favotorto

LIBERATORIA

Il socio e/o simpatizzante che partecipa alle attività organizzate dalla Sezione CAI di Belpasso:

• **si impegna** ad osservare gli orari e, in generale, ogni disposizione proveniente dall'organizzatore dell'escursione, ivi comprese le indicazioni in ordine alle dotazioni di abbigliamento ed attrezzatura utili e necessarie per l'escursione stessa;

• **solleva** da ogni responsabilità l'organizzatore per ogni eventuale danno alle persone ed alle cose che eventualmente avvenga nel corso dell'escursione intendendo l'organizzatore non quale guida o accompagnatore ed assumendo personalmente, quale partecipante all'escursione, ogni responsabilità da essa derivanti;

• **è consapevole** che occorre essere fisicamente idonei e preparati per partecipare agli eventi organizzati;

• **autorizza** la pubblicazione di foto o filmati (ove sia ricompresa anche la propria immagine), effettuate durante le escursioni, nei mezzi di comunicazione normalmente utilizzati dalla sezione;

• **è informato** che per partecipare alle attività escursionistiche **E' OBBLIGATORIA** la dotazione di attrezzature e vestiario da trekking e/o da montagna, secondo la difficoltà ed il percorso previsto.

• **dichiara** di aver preso visione del Regolamento Escursioni pubblicato al seguente indirizzo web: *http://www.caibelpasso.org/joomla/regolamento-escursioni*.