



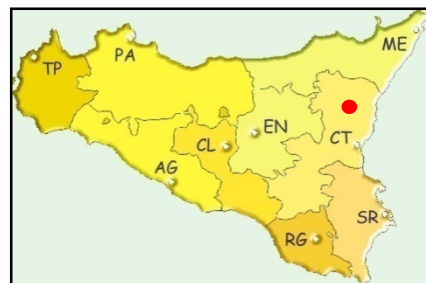
PINETA RAGABO-GROTTA DELLE PALOMBE-ROVITTELLO (MC/BC)

DOMENICA 19 APRILE 2015

Accompagnatori: ASE Enrico Fisichella (CAI Belpasso), Nino Privitera, Giuseppe Faro (CAI Acireale), Rocco Chinnici, Giovanni Lo Brano (CAI Palermo), ASE-C Egidio Ferraro (CAI Linguaglossa), AE-C Stefano Passerini, AE-C Sandro Nardini

Programma

- Ore 9:00** Ritrovo dei partecipanti al Rifugio Ragabo, sulla strada Mareneve in corrispondenza dell'ingresso dell'Altomontana lato Linguaglossa
- Ore 9:30** Partenza della cicloescursione
- Ore 13:30** Fine della cicloescursione




Descrizione dell'itinerario

Carrarecce e mulattiere, boschi di pino e castagneti, colate laviche e frutteti ...

Graviteremo inizialmente nella zona del Bosco Ragabo, compreso idealmente tra i comuni di Linguaglossa e Castiglione di Sicilia, affrontando ripide pendenze e difficoltà tecniche, caratteristiche tipiche da "Muntagna", come tutti noi chiamano amabilmente il Vulcano Etna.

Passeremo per la Grotta delle Palombe e per l'omonimo rifugio, poi una lunga discesa per le pendici nord dell'Etna fino a Rovittello, nostro punto d'arrivo.



Dettagli partecipazione

Quota partecipazione Non soci per spese di assicurazione e organizzazione: € 10

Altre quote: 0 €

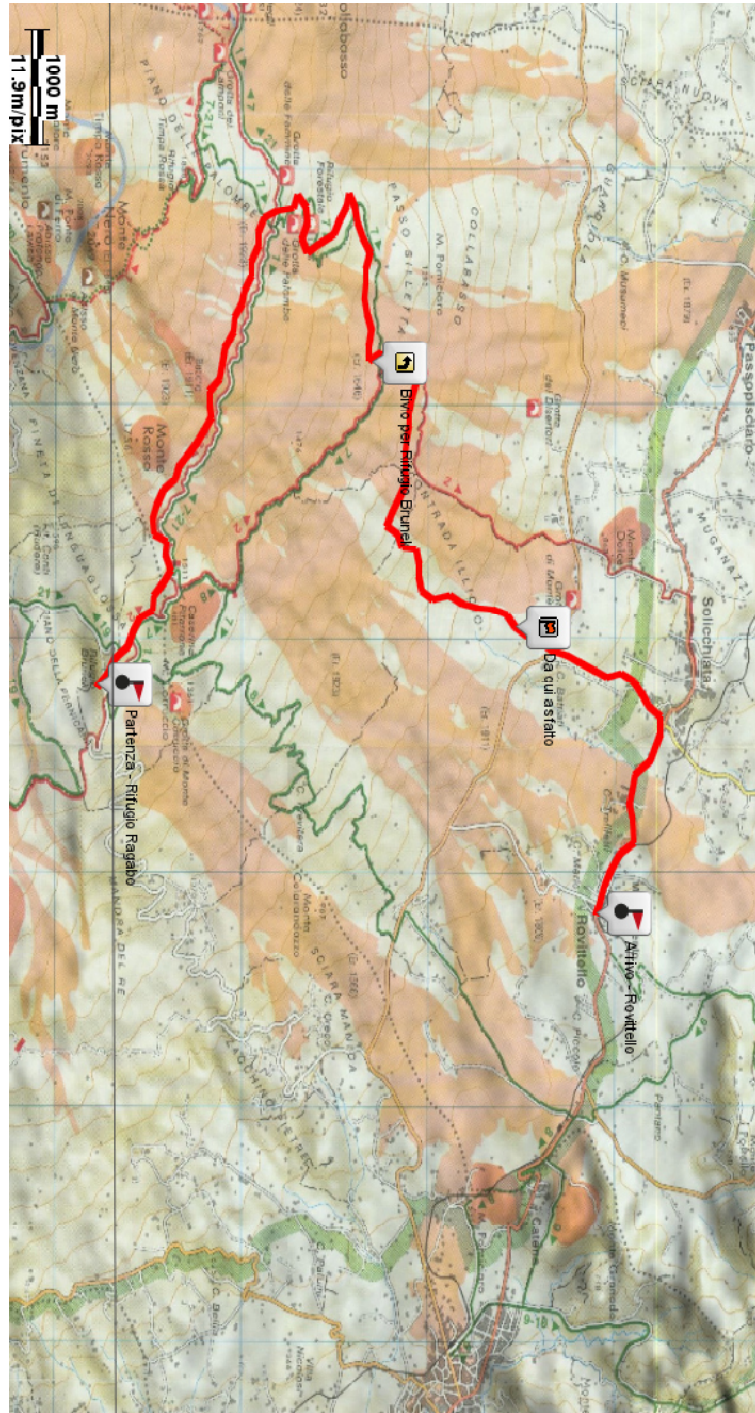
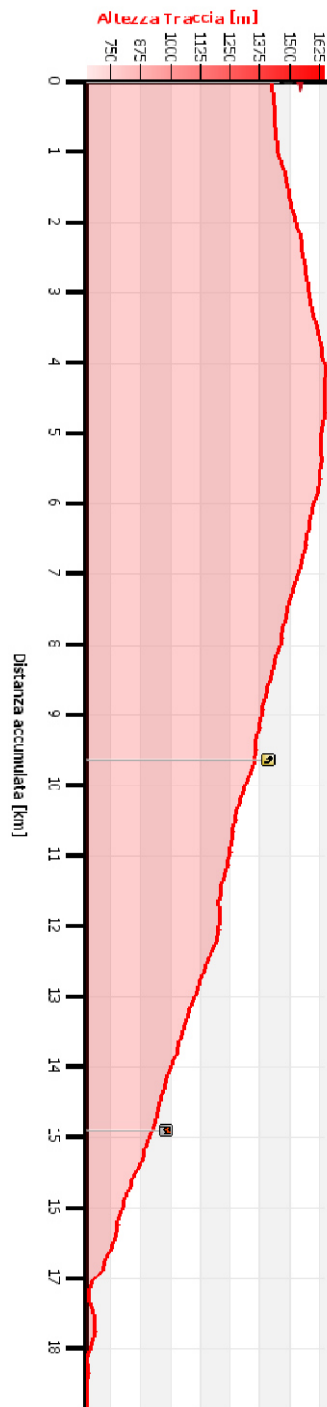
Mezzi di trasporto: auto propria

Pranzo: comunitario in ristorante a Rovittello al costo di 15 € (antipasto, 2 primi, dolce, caffè, bevande)

Equipaggiamento: Bicicletta da montagna, caschetto, pantaloni con protezione battuta sella, camera d'aria di riserva, pompa, chiavi per la bicicletta, giacca a vento (abbigliamento adeguato alla quota, alla stagione e all'attività fisica), eventuale ricambio, scorta d'acqua, colazione e pranzo a sacco, crema solare, spray antinsetti.

LE ADESIONI DEVONO PERVENIRE ENTRO E NON OLTRE VENERDI' 17/04/2015

Scheda percorso dettagliata



Dati tecnici

- **Partenza/arrivo:** Rifugio Ragabo/Rovittello
- **Difficoltà:** MC/BC
- **Lunghezza del percorso:** 20 km
- **Altezza partenza e arrivo:** 1425/652 m.s.l.m.
- **Ascesa accumulata:** 240 m circa
- **Discesa accumulata:** 1020 m circa
- **Tipo di traccia:** 80% sterrato, 20% asfalto
- **Tempo di percorrenza:** 4 ore circa comprese le soste