



CLUB ALPINO ITALIANO

Sezione di Belpasso – Fondata nel 1995



INTERSEZIONALE CAI BELPASSO E SIRACUSA

ETNA NORD: MONTI SARTORIUS - RIF. MONTE BARACCA

DOMENICA 11 MARZO



Organizzatori: Mario Laudani (3804152521)

Dati dell'escursione

Difficoltà: EAI **Impegno tecnico:** Medio **Tempi (comprese le soste e spostamenti):** circa 8 ore
Natura del percorso: pista forestale, sentiero innevato **Distanza:** 5 km circa **Dislivello:** 200 metri

Programma

Ore 07:30 Ritrovo dei partecipanti in **via Roma 59** (di fronte Bar Bonanno)
Ore 08:00 Spostamento con mezzi propri direzione centro di Milo punto di incontro con il CAI di Siracusa
Ore 09:15 Partenza escursione

Descrizione dell'itinerario

Itinerario escursionistico

Il percorso, che riveste eccezionale interesse sia dal punto di vista geologico che botanico, si snoda a partire dalla sbarra forestale lungo radure ricche di specie endemiche, bombe vulcaniche di notevoli dimensioni e formazioni boschive dominate dalla Betulla (*betula aetnensis*).

L'eccezionale interesse geologico è rappresentato dalla imponente colata del 1865 che ha dato origine ai Monti Sartorius (in onore e a memoria dello studioso Sartorius von Waltershausen che fu tra i primi a riportare cartograficamente le più importanti eruzioni dell'Etna.) caratterizzati dall'allineamento di sette conetti eruttivi ("bottoniera"). In questi ambienti ancora scarsamente colonizzati dalla vegetazione si può udire lo stridente verso del Codirosso spazzacamino che condivide questo habitat con il Culbianco, uccelletto sempre svolazzante da un posatoio all'altro alla continua ricerca di insetti.

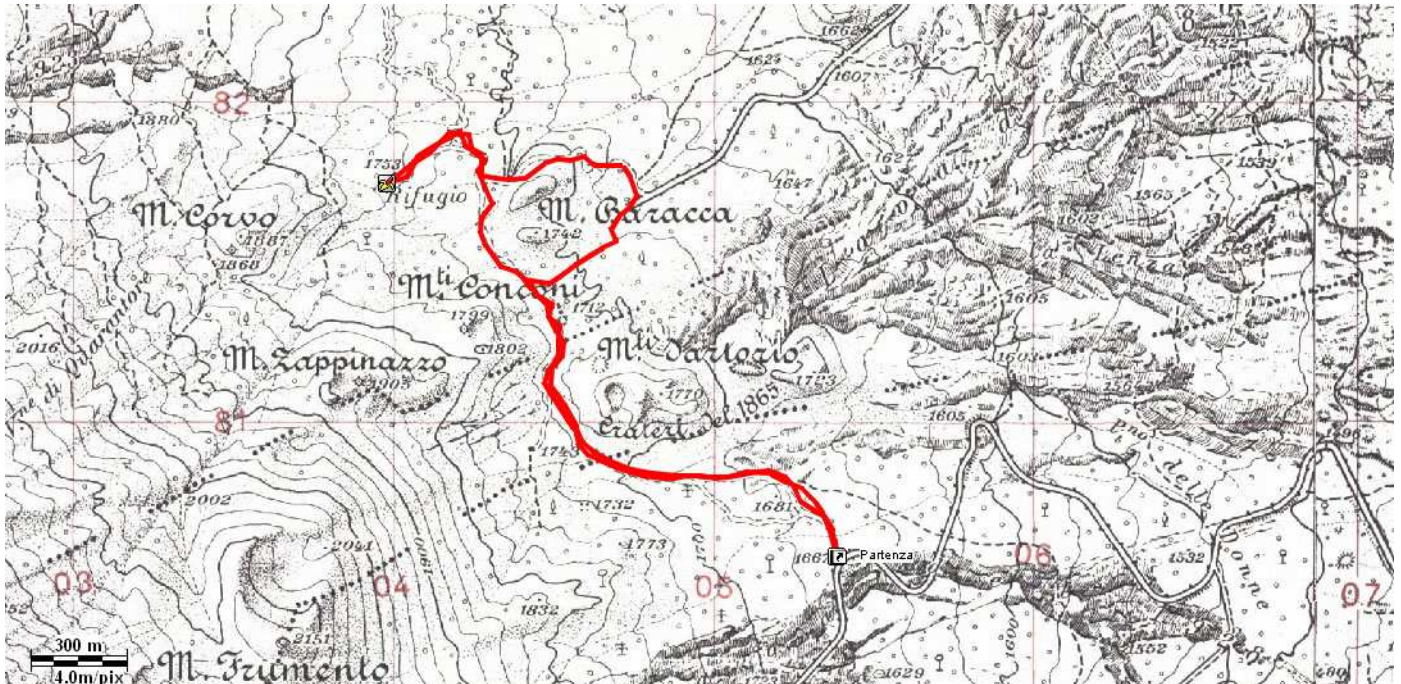
Il percorso segue per buona parte un preesistente sentiero di pastori e chiude ad anello verso il punto iniziale presentando un dislivello massimo di un centinaio di metri sulla sella che divide due dei sette conetti eruttivi. Superati i monti Sartorius, sosteneremo per la pausa pranzo al rifugio di monte Baracca, per poi costeggiare il medesimo, ritorniamo per il sentiero dei monti Sartorius che ci porterà al piazzale di partenza

Equipaggiamento:

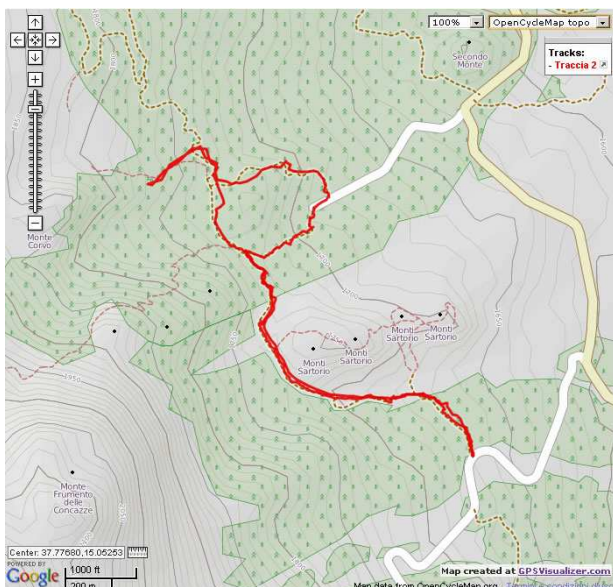
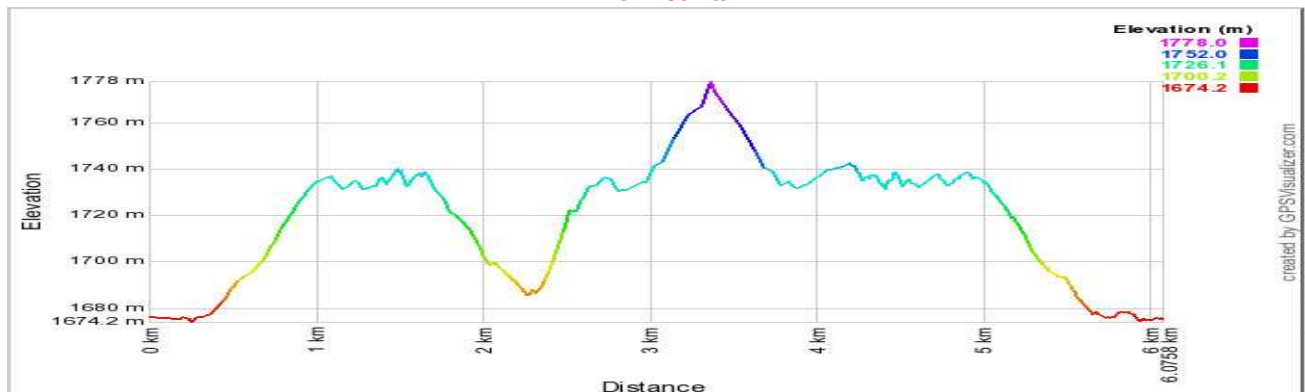
Scarponcini da trekking, cappellino, poncho, bastoncini, giacca a vento (abbigliamento adeguato alla quota ed alla stagione), eventuale ricambio, scorta d'acqua, bastoncini da trekking, ciaspole (Per chi non le ha, è possibile noleggiarle in sezione. Attenzione: il numero è limitato)

LE ADESIONI DEVONO PERVENIRE ENTRO E NON OLTRE GIOVEDI' 08/03/2012

Mappa percorso



Altimetria



Scheda tecnica:

Partenza/arrivo: Strada Mareneve/Bivio Citelli

Difficoltà: EAI

Lunghezza del percorso: 5 km

Altezza partenza e arrivo: 1674 m.s.l.m.,

Ascesa accumulata: 200 m circa

Discesa accumulata: 200 m circa

Tipo di traccia: pista forestale, sentiero innevato

Tempo di percorrenza: 8 ore circa (compreso le soste)